















X=565500

Y=65200

SELGITUS

-  krundi piir
-  naaberkrundi piirid
-  olemasolev tee
-  olemasolevad kergliikluse teed
-  projekteeritavad hooned
-  hoone sein mis peab vastama tulemüüri nõuetele (REI 120)
-  P₄ plan. parkimisplatsid
-  perspektiivne jäätmekonteinerite asukoht
-  krundilepääsu asukoht
-  laste mänguplats
-  plan. kõrghaljastus
-  plan. madalhaljastus
-  perspektiivis liikviteeritavad ning uute puudega asendatavad puud
-  projekteeritavad teed ja parkimisplatsid

VALDAJA ESINDAJA:

MÄRKUS
 Asendiplaani alusena on kasutatud topo-geodeetilist alusplaani AS Geomark 19.11.2003, töö nr. 5460
 Koordinaadid kohalikus, kõrgused Balti süsteemis

Arhitekt Ants Rajando		TEL. 51 87957	Reg. nr. EP-00286FE-0001
OBJEKT	Kopli 54, Tallinn		
JOOIS	ASENDIPLAAN		AE - 1
AUTOR	A. RAJANDO		
PROJEKT	A. RAJANDO	28.03.2005	tehn. projekt M 1:500